

Słupsk, grudzień 2009

**PROJEKT INKUBATORA
PRZEDSIĘBIORCZOŚCI
Z INFRASTRUKTURĄ**

Obiekt: Oznakowanie stałej organizacji ruchu
Lokalizacja: Gmina Debrzno
wieś Cierznie
dz. nr 498/4, 498/10, 498/14, 498/16, 498/17
Inwestor: Miasto i Gmina Debrzno
ul. Traugutta 3a
77-310 Debrzno
Stadium: Projekt wykonawczy
Branża : drogowa

projektował: mgr inż. Grzegorz Wiedro

upr.proj. 8396/26/88

mgr inż. Grzegorz Wiedro
uprawnienia projektanta N/8348/10/95
I LAR 133662856 wczolka.pl
biuro@wiedro.pl

Pracownia projektowa „Colosseum”

76-200 Słupsk, ul. Tuwima 3A/3 tel. 8413612

ROM D/2

Zawartość opracowania

1. Podstawa opracowania.
2. Opis techniczny
3. Część rysunkowa
 - a) Plansza organizacji ruchu (skala 1:1000) (rys. 1)
 - b) Wysokość i odległość znaków od krawędzi jezdni i nawierzchni ciągu pieszo-rowerowego (rys. 2).

1. Podstawa opracowania

- 1.1. Zlecenie inwestora
- 1.2. Plan sytuacyjno - wysokościowy w skali 1: 1000
- 1.3. Ustawa z dnia 20 czerwca 1997r. – Prawo o ruchu drogowym (Dz. U. z 2005r nr 108, poz. 908 z późn. zm.)
- 1.4. Rozporządzenie Ministra Infrastruktury z dnia 23 września 2003r. w sprawie szczegółowych warunków zarządzania ruchem na drogach oraz wykonywania nadzoru nad tym zarządzaniem (Dz. U. nr 177, poz. 1729)
- 1.5. Rozporządzenie Ministra Infrastruktury oraz Spraw Wewnętrznych i Administracji z dnia 31 lipca 2002r. w sprawie znaków i sygnałów drogowych (Dz. U. nr 170, poz. 1393)
- 1.6. Rozporządzenie Ministra Infrastruktury z dnia 3 lipca 2003r. w sprawie szczegółowych warunków technicznych dla znaków i sygnałów drogowych oraz urządzeń bezpieczeństwa ruchu drogowego i warunków ich umieszczania na drogach (Dz. U. nr 220 z dnia 23 grudnia 2003r. Poz. 2181)
- 1.7. Szczegółowe warunki techniczne dla znaków i sygnałów drogowych oraz urządzeń bezpieczeństwa ruchu drogowego i warunki ich umieszczania na drogach (Załącznik do nr 220, poz. 2181)
- 1.8. Rozporządzenie Ministra Spraw Wewnętrznych i Administracji w sprawie kierowania ruchem drogowym z dnia 17 września 2003r. (Dz. U. z 2003r. nr 182 poz. 1784)
- 1.9. Ustawa o drogach publicznych z dnia 21 marca 1985r. (Dz. U. z 2007r. nr 19 poz. 115)

2. Opis techniczny

3.1. Zakres opracowania

Opracowanie obejmuje projekt docelowej organizacji ruchu dla dróg wewnętrznych, które mają obsługiwać projektowany Inkubator Przedsiębiorczości oraz zbiornik p.poż. na

terenie Parku Przemysłowego w m. Cierznie Gmina Debrno. Wewnętrzna droga dojazdowa łączyć będzie Inkubator Przedsiębiorczości z drogą krajową nr 22. Wzdłuż wewnętrznej drogi dojazdowej przebiegać będzie ciąg pieszo-rowerowy. Na projektowanej wewnętrznej drodze dojazdowej zlokalizowane będą 3 skrzyżowania z przyszłymi drogami wewnętrznymi, które stanowić będą docelowy układ drogowy Parku przemysłowego

3.2. Zasady wykonania oznakowania

Oznakowanie pionowe przedmiotowego obiektu należy wykonać znakami drogowymi odblaskowymi z grupy wielkości średnie, z zastosowaniem folii odblaskowej:

- dla znaków A-7 i D-6b - folii odblaskowych typu 2.

- dla pozostałych znaków – folii odblaskowych typu 1.

Oznakowanie poziome należy wykonać jako cienkolinowe.

Przy oznakowaniu w/w obiektu należy przestrzegać przepisów zawartych w podstawie niniejszego opracowania.

Przy montażu znaków pionowych należy przestrzegać wymogów dotyczących odległości znaków od krawędzi jezdni oraz wysokości mocowania znaków:

- odległość krawędzi znaku od krawędzi jezdni powinna wynosić min. 0,5 m,
- odległość pomiędzy dolną krawędzią tablicy znaku a poziomem ciągu pieszo-rowerowego powinna wynosić min. 2,20 m; w przypadku zamocowania na jednym słupku więcej niż jednego znaku, podane powyżej odległości dotyczą dolnej krawędzi tablicy znaku najniższego.

Zasady lokalizacji znaków pionowych przedstawiono na rys. 2.

3.3. Wykaz oznakowania

Oznakowanie pionowe:

- znak A-7 – 2 szt.
- znak D-6b – 10 szt.
- znak C-16/C-13 – 1 szt.
- znak C-16a/C-13a – 1 szt.

Oznakowanie poziome:

- znak P-10 – 60 m².

mgr inż. Grzegorz Wiedro
uprawnienia budowlane AB0346/10/06
1 LIPN 82962686 w zakresie
budownictwa drogowego

PRZEDMIAR ROBÓT

**OBIEKT : INKUBATOR PRZEDSIĘBIORCZOŚCI w m. CIERZNIE
gmina DEBRZNO**

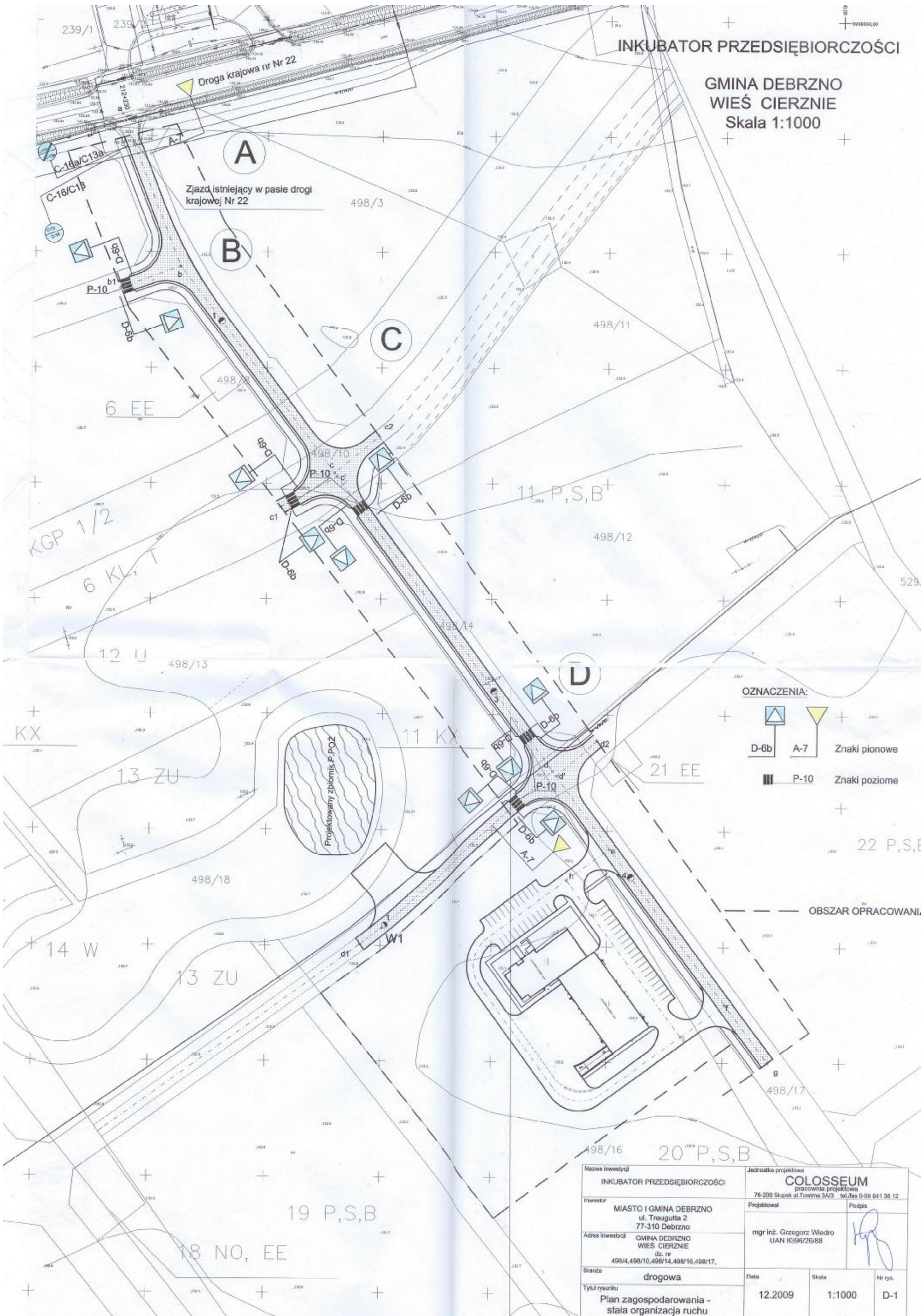
OZNAKOWANIE STAŁEJ ORGANIZACJI RUCHU

Lp	Pozycja SSTWiOR	OPIS ROBÓT	J.m.	Ilość
1	D-07.01.01	Ustawienie słupa do znaku pionowego z rury stalowej o średn. 70mm	szt	14
2	D-07.01.01	Umocowanie tablicy znaku drogowego - w tym: - A-7 - 2 szt. - D-6b - 10 szt. - C-16/C-13 - 1 szt. - C-16/C-13 - 1 szt.	szt	14
3	D-07.01.02	Malowanie oznakowania poziomego cienkoinwastowego (znak P-10) (4 x 0,5 x 6) x 5 = 60 m ²	m ²	60






mgr inż. Grzegorz Wiedro
uprawnienia budowlane 0000000000
I Lp. 0000000000
budowlany

INKUBATOR PRZEDSIĘBIORCZOŚCI

GMINA DEBRZNO
WIEŚ CIERZNIE
Skala 1:1000



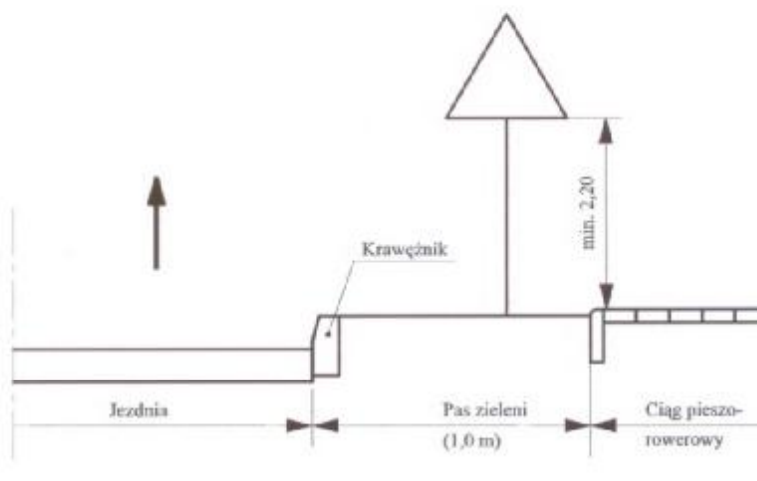
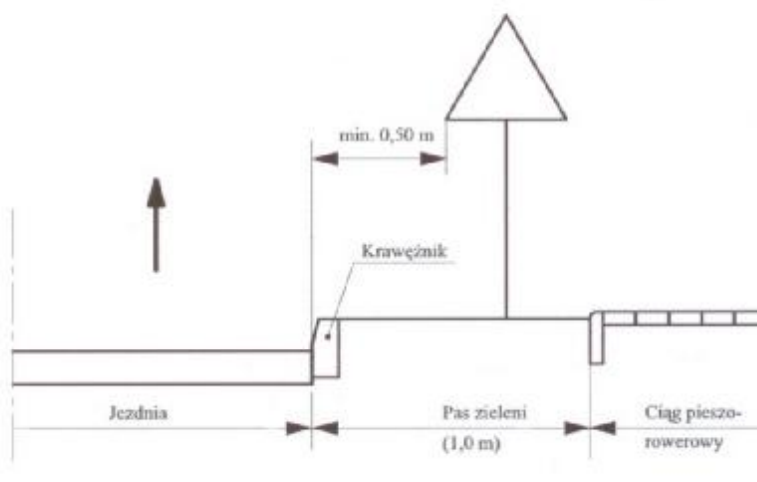
OZNACZENIA:

-   Znaki pionowe
-  D-6b  A-7
-  P-10 Znaki poziome

OBSZAR OPRACOWANIA

Nazwa inwestycji INKUBATOR PRZEDSIĘBIORCZOŚCI		Jednostka projektowa COLOSSEUM pracownia projektowa 76-200 Stupsk ul. Tuwima 3A/3 tel./fax 0-68 841 36 12	
Inwestor MIASTO I GMINA DEBRZNO ul. Traugutta 2 77-310 Debrzno		Projektował mgr inż. Grzegorz Wiedro UAN 8396/26/88	Podpis 
Adres inwestycji GMINA DEBRZNO WIEŚ CIERZNIE dz. nr 498/4, 498/10, 498/14, 498/16, 498/17,		Data 12.2009	
Branża drogowa		Skala 1:1000	Nr rys. D-1
Tytuł rysunku Plan zagospodarowania - stała organizacja ruchu			

Wysokość i odległość znaków od krawędzi jezdni i nawierzchni ciągu pieszo-rowerowego



Rys. D-2

Projektował:
mgr inż. Grzegorz Wiedro

mgr inż. Grzegorz Wiedro
uprawnienia zawodowe ANB348/1385
WZP WARSZAWA w zespole
projektowania drogowego